

**Схема 16/1
в границах территории села Дачное, координатное описание места № 116**





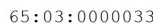
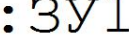
Площадь земельного участка		30 м²
<p>(указывается проектная площадь образуемого земельного участка, вычисленная с использованием технологических и программных средств, в том числе размещенных на официальном сайте федерального органа исполнительной власти, уполномоченного Правительством Российской Федерации на осуществление государственного кадастрового учета, государственной регистрации прав, ведение Единого государственного реестра недвижимости и предоставление сведений, содержащихся в Едином государственном реестре недвижимости, в информационно-телекоммуникационной сети "Интернет" (далее - официальный сайт), с округлением до 1 квадратного метра. Указанное значение площади земельного участка может быть уточнено при проведении кадастровых работ не более чем на десять процентов)</p>		
Обозначение характерных точек границ	Координаты, м	
	(указываются в случае подготовки схемы расположения земельного участка с использованием технологических и программных средств, в том числе размещенных на официальном сайте. Значения координат, полученные с использованием указанных технологических и программных средств, указываются с округлением до 0,01 метра)	
	X	Y
1	2	3
н1	663 906,98	1 301 532,15
н2	663 914,17	1 301 533,56
н3	663 913,38	1 301 537,59
н4	663 906,20	1 301 536,18
н1	663 906,98	1 301 532,15

Место № 116 размещения нестационарного торгового объекта в границах с. Дачного



Масштаб 1:250

Условные обозначения:

-  n6 - Образующая точка, сведения о которой позволяют однозначно определить ее местоположение
-  - Существующая часть границы, имеющиеся в ГКН сведения о которой достаточны для определения ее местоположения
-  - Вновь образованная часть границы, сведения о которой достаточны для определения ее местоположения
-  :231 - Номер земельного участка, учтенного в ЕГРН
-  65:03:0000033 - Номер кадастрового квартала
-  :3У1 - Обозначение образуемого земельного участка